

### PLANO POR SECCION INDIVIDUAL

## IDENTIFICACION GEOELECTORAL


ENTIDAD: COAHUILA DE ZARAGOZA	05
DISTRITO ELECTORAL FEDERAL / LOCAL:	07 / 13
MUNICIPIO / DT: SALTILLO	030
SECCION: 0768	TIPO: URBANO
LOCALIDAD: SALTILLO URBANA	0001


## SIMBOLOGIA


### CLAVES GEOELECTORALES


SECCION \_\_\_\_\_ 0000  
 LOCALIDAD \_\_\_\_\_ (0000)  
 MANZANA \_\_\_\_\_ 0000


## LIMITES


INTERNACIONAL \_\_\_\_\_ 



ESTATAL \_\_\_\_\_ 

DISTRITO ELECTORAL FEDERAL \_\_\_\_\_ 

DISTRITO ELECTORAL LOCAL \_\_\_\_\_ 

MUNICIPAL / DT \_\_\_\_\_ 

SECCIONAL \_\_\_\_\_ 

MANZANA (LOCALIDAD URBANA, LOCALIDAD RURAL) \_\_\_\_\_  

## ABREVIATURA







DEMARCACION TERRITORIAL (CDMX) \_\_\_\_\_ **DT**

## HIDROGRAFIA

LAGO, LAGUNA O PRESA \_\_\_\_\_

RIO, ARROYO O CANAL \_\_\_\_\_

## VIAS DE COMUNICACION

AUTOPISTA _____	
PAVIMENTADA _____	
TERRACERIA _____	
BRECHA _____	
VEREDA _____	
VIA DE FERROCARRIL _____	

## SERVICIOS

IGLESIA \_\_\_\_\_

ESCUELA \_\_\_\_\_

ASISTENCIA MEDICA \_\_\_\_\_

MERCADO \_\_\_\_\_

OFICINA MUNICIPAL / DT \_\_\_\_\_

ESTACION DEL METRO \_\_\_\_\_

PLAZA Y/O MONUMENTO \_\_\_\_\_

CEMENTERIO \_\_\_\_\_

PUENTE PEATONAL AEREO Y SUBTERRANEO \_\_\_\_\_

PUENTE VEHICULAR AEREO Y SUBTERRANEO \_\_\_\_\_

AREA VERDE, CAMELLON AREA VERDE / ADOQUIN \_\_\_\_\_

JUNTA LOCAL EJE CUTIVA, DISTRITAL EJE CUTIVA \_\_\_\_\_

**LOCALIDAD**

LOCALIDAD RURAL \_\_\_\_\_

CABECERA SECCIONAL \_\_\_\_\_

LOCALIDAD URBANA \_\_\_\_\_

LOCALIDAD RURAL CON AMANZANAMIENTO \_\_\_\_\_

**Escala Numérica: 1:3,060**

**Escala: 1 cm = 30.6 mts**

PROYECCION CARTOGRAFICA: UTM - ZONA 14 DATUM: WGS84  
FECHA DE ACTUALIZACION: 28-JUN-2024

FUENTE: R.F.E. D.C.E.

